



**Plano Municipal de Defesa da  
Floresta Contra Incêndios  
Ano 4**



**Comissão Municipal de Defesa da  
Floresta Contra Incêndios  
Montemor-o-Novo**


**Mapa N.º 26 D  
Mapa da Rede de FGC, MPGC, RVF e RPA  
com Intervenção Durante a Vigência do Plano**

 Limite de Freguesia  
 Limite de Concelho


Faixas de Gestão de Combustíveis:


 Manutenção


Mosaicos de Parcelas de Gestão de Combustíveis:

 Sem Intervenção

Rede Viária Florestal:

 Primeira Ordem - Manutenção

 Segunda Ordem - Manutenção

Pontos de Água:  
 Manutenção

**Câmara Municipal de Montemor-o-Novo  
Gabinete de Protecção Civil e Segurança  
Outubro de 2014**

Fonte: Direção Geral do Território; ICNF  
Sistema de Projecção: Gauss  
Elipsóide: Hayford Internacional  
Datum Planimétrico: Datum Lisboa  
Datum Altimétrico: Marégrafo de Cascais